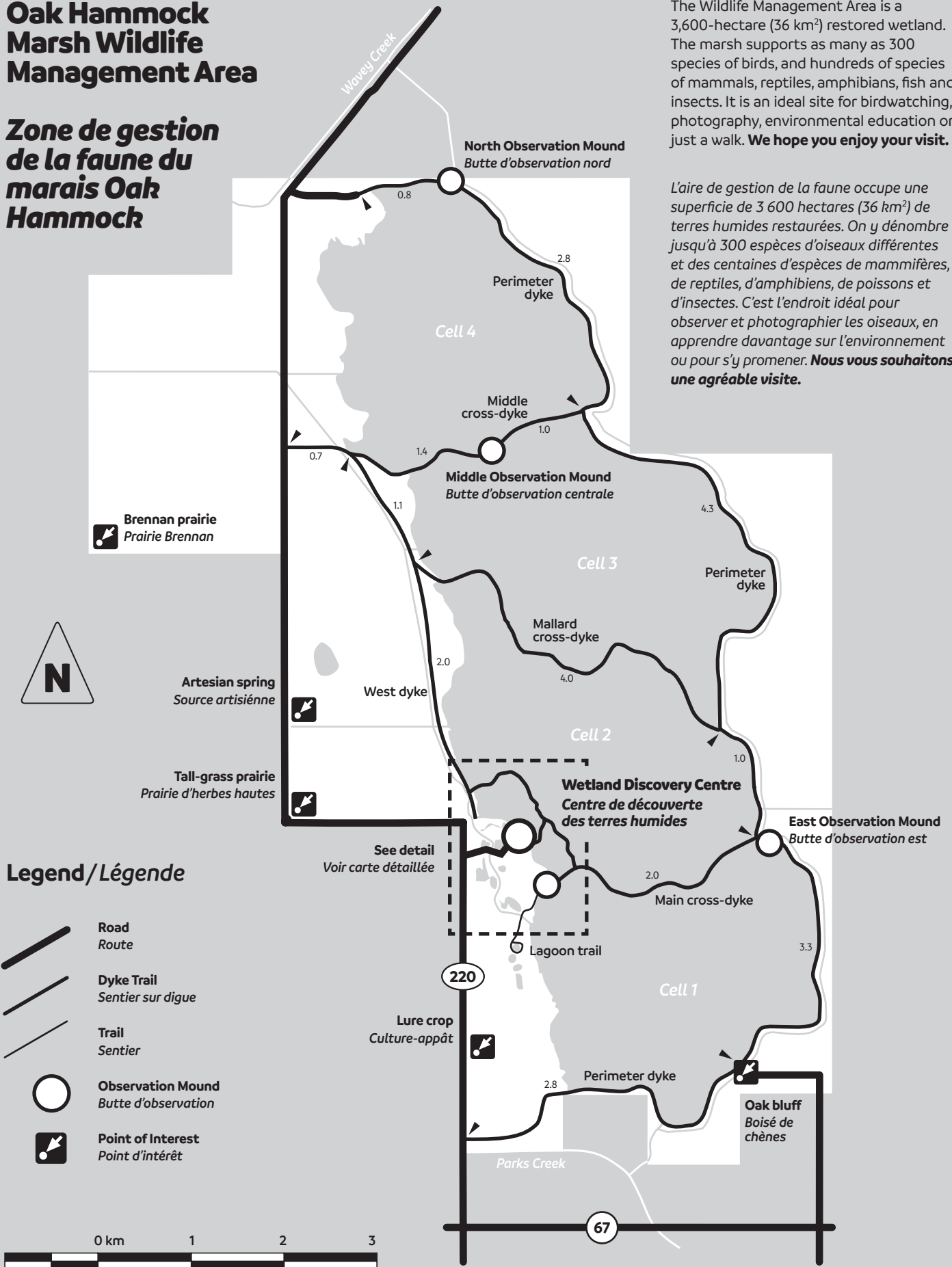


Oak Hammock Marsh Wildlife Management Area

Zone de gestion de la faune du marais Oak Hammock

The Wildlife Management Area is a 3,600-hectare (36 km²) restored wetland. The marsh supports as many as 300 species of mammals, reptiles, amphibians, fish and insects. It is an ideal site for birdwatching, photography, environmental education or just a walk. **We hope you enjoy your visit.**

L'aire de gestion de la faune occupe une superficie de 3 600 hectares (36 km²) de terres humides restaurées. On y dénombre jusqu'à 300 espèces d'oiseaux différentes et des centaines d'espèces de mammifères, de reptiles, d'amphibiens, de poissons et d'insectes. C'est l'endroit idéal pour observer et photographier les oiseaux, en apprendre davantage sur l'environnement ou pour s'y promener. **Nous vous souhaitons une agréable visite.**



Brennan prairie
Prairie Brennan

Artesian spring
Source artésienne

Tall-grass prairie
Prairie d'herbes hautes

See detail
Voir carte détaillée

Lure crop
Culture-appât

Oak bluff
Boisé de chènes

Wetland Discovery Centre
Centre de découverte des terres humides

East Observation Mound
Butte d'observation est

North Observation Mound
Butte d'observation nord

Middle Observation Mound
Butte d'observation centrale

Cell 4

Cell 3

Cell 2

Cell 1

220

67

Welcome to Oak Hammock Marsh

Bienvenue au marais Oak Hammock

Our goal is to connect people with wetlands today, to conserve them for tomorrow. Consider a visit to the Centre to support our programming. **Thank you for visiting!**

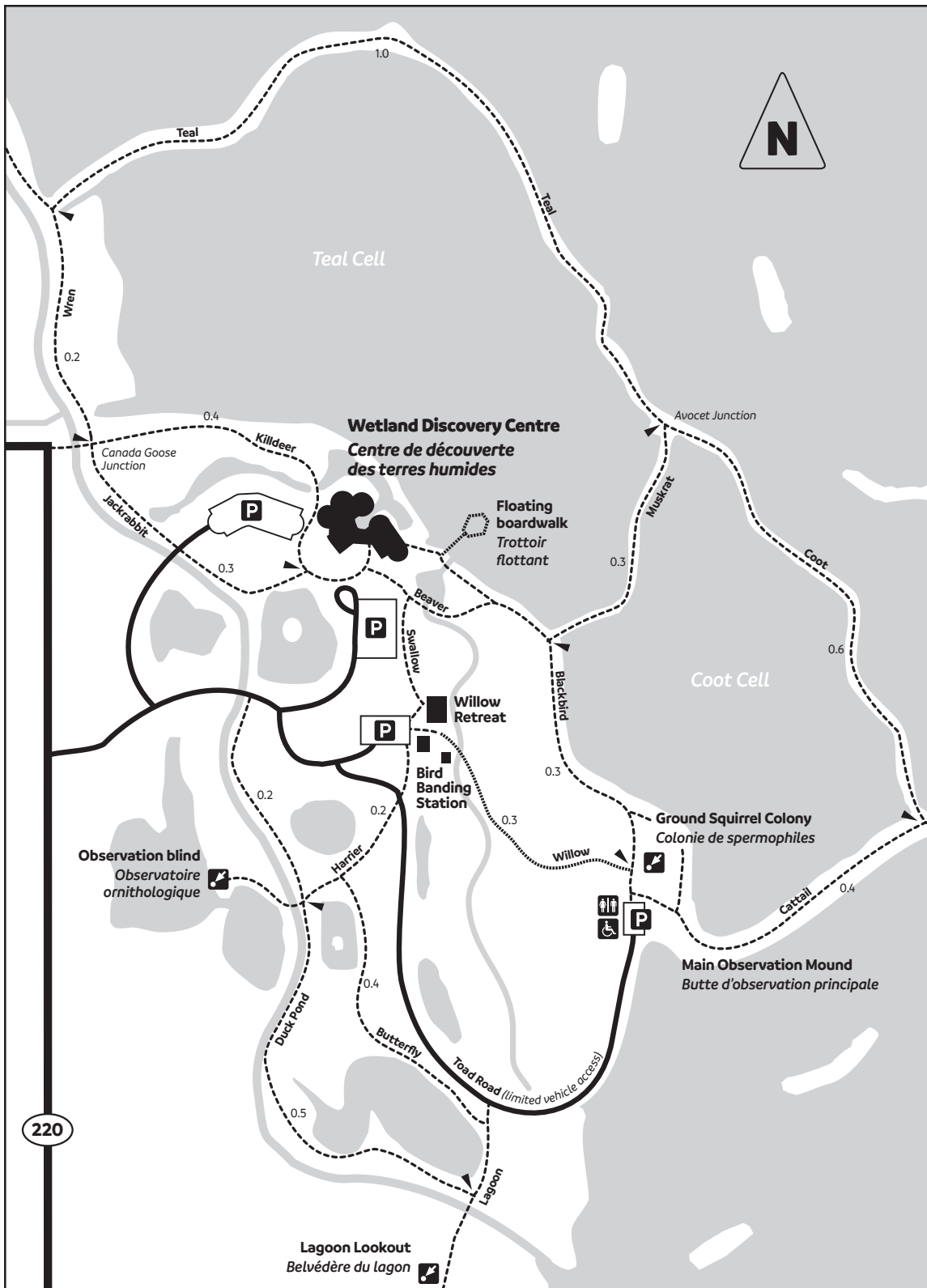
*Notre objectif est de connecter tout le monde aux milieux humides aujourd'hui pour les conserver demain. Merci d'envisager une visite du centre pour soutenir notre programmation. **Merci pour votre visite!***

**For more information
Pour plus d'informations:**

204-467-3300

In case of emergency call 911 and quote rural location code 79045.

En cas d'urgence appeler 911 et donner le code d'emplacement rural 79045.



Wetland Discovery Centre Trails Sentiers du Centre de Découverte des Terres Humides





**Approximate Walking Time
Durée approximative de la randonnée**

Hikers / Randonneurs	13 min/km
Families / Familles	30 min/km
Birders / Ornithologues	60 min/km


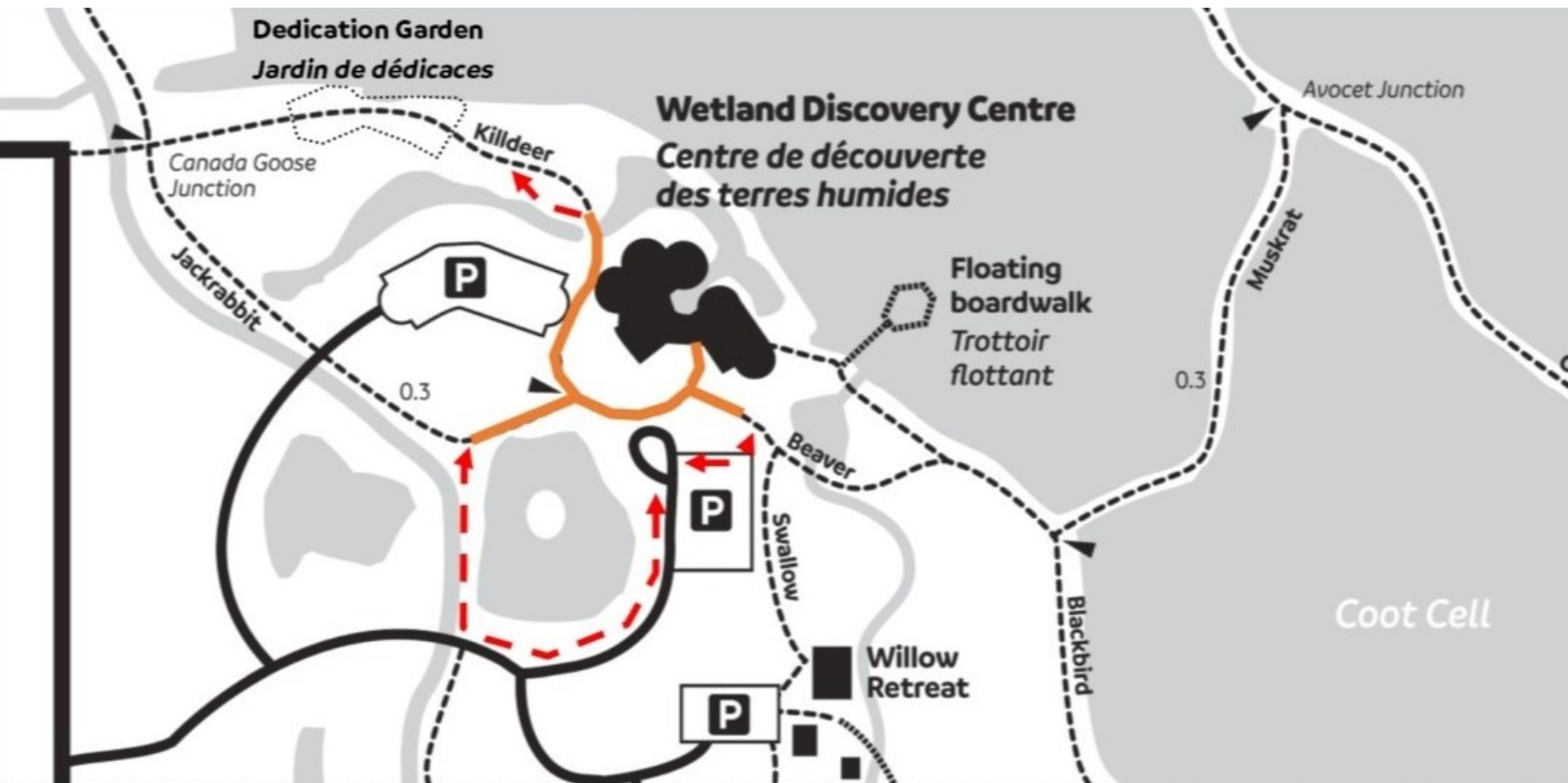


Legend / Légende


	Water Eau
	Nesting Island Île de nidification

	Road / Route
	Trail / Sentier
	Boardwalk / Trottoir
	Point of Interest Point d'intérêt





Detour
détour



Trails Closed
sentiers fermé

